

ТИПОВАЯ ФОРМА
описания инициативного проекта
Богословского сельского поселения
Омского муниципального района Омской области

(наименование муниципального образования Омской области)

1. Наименование инициативного проекта, выдвигаемого для получения финансовой поддержки за счет межбюджетных трансфертов из бюджета Омской области, направленного на решение вопросов местного значения или иных вопросов, право решения которых предоставлено органам местного самоуправления Омской области (далее – проект): «Устройство детской игровой площадки вблизи здания клуба в с. Богословка Богословского сельского поселения Омского муниципального района Омской области»

(наименование проекта в соответствии с протоколом схода, собрания, конференции граждан (документом, подтверждающим мнение граждан по выдвигаемым инициативам, полученное путем опроса, сбора их подписей), технической, проектной и (или) сметной документацией)

2. Место реализации проекта.

2.1. Муниципальный район/городской округ:

Омский муниципальный район.

2.2. Поселение: Богословское сельское поселение.

2.3. Населенный пункт: с. Богословка.

2.4. Численность населения:

1) муниципального образования Омской области: 3917;

2) населенного пункта (части территории населенного пункта, выделенной в целях реализации инициативного проекта): 1493.

3. Объект общественной инфраструктуры, на развитие (создание) которого направлен проект.

3.1. Типология проекта (в соответствии с приложением № 2 к Положению о конкурсном отборе инициативных проектов на территории Омской области): устройство детской игровой площадки.

3.2. Адрес объекта (при наличии):

Омская область, Омский район, с. Богословка, ул. Ленина, д. 36.

(название района, населенного пункта, улицы, номер дома, при наличии – наименование организации)

3.3. Документы, подтверждающие право собственности муниципального образования Омской области на объект, на развитие (создание) которого направлен проект (прилагаются)

№	Вид документа (выписка из Единого	Дата	Номер
---	-----------------------------------	------	-------

п/п	государственного реестра недвижимости, свидетельство о праве собственности или иной документ, подтверждающий основание возникновения права владения, и (или) пользования, и (или) распоряжения объектом недвижимого имущества)		документа
1	выписка из Единого государственного реестра недвижимости	18.08.2023	отсутствует

4. Информация о вопросах местного значения или иных вопросах, право решения которых предоставлено органу местного самоуправления Омской области, в рамках которых реализуется проект.

4.1. Наименование вопросов местного значения или иных вопросов, право решения которых предоставлено органу местного самоуправления Омской области, в рамках которых реализуется проект: пп. 1 п. 1 ст. 13, ст.14, ч.1, п.15 создание условий для массового отдыха жителей поселения и организация обустройства мест массового отдыха населения, включая обеспечение свободного доступа граждан к водным объектам общего пользования и их береговым полосам.
(в соответствии с Федеральным законом «Об общих принципах организации местного самоуправления в Российской Федерации»)

4.2. Муниципальное образование Омской области, органы местного самоуправления которого осуществляют полномочия по решению вопроса местного значения или иного вопроса, право решения которого предоставлено органу местного самоуправления Омской области, и планируют реализовать проект:

муниципальный район;

городской округ;

городское поселение;

сельское поселение.

5. Описание проекта.

5.1. Описание проблемы, на решение которой направлен проект: отсутствие современных детских площадок на территории с. Богословка.

5.2. Предложения по решению проблемы, указанной в пункте 5.1 настоящей Формы:

установить ограждение вокруг детской площадки, установить игровые комплексы, малые игровые формы, осуществить планировку территории. Привлечь к реализации проекта как можно больше неравнодушных и социально - активных жителей села Богословка Богословского сельского поселения.

(перечислить планируемые к выполнению работы)

5.3. Ожидаемые результаты: Реализуя проект «Устройство детской игровой площадки вблизи здания клуба в с. Богословка Богословского сельского поселения Омского муниципального района Омской области» предполагается добиться повышения уровня формирования гражданско-патриотических качеств, укрепления семейных ценностей как основы в формировании здоровой нации. Жители будут более внимательными и ответственными, т.к. примут непосредственное участие как в софинансировании проекта, так и в виде непосредственного участия в реализации проекта на безвозмездной основе. Реализовав данный проект жители получают:

- специализированную площадку для кратковременных прогулок и игр на свежем воздухе детей, разных возрастных групп;
- возможность проведения совместных мероприятий для взрослых и детей;
- благоустроенную современную общественную территорию, которая не может не порадовать жителей своей значимостью и пользой.

(указывается прогноз влияния реализации проекта на ситуацию в населенном пункте, ожидаемый социальный или экономический эффект для муниципального образования Омской области)

5.4. Наличие технической, проектной и сметной документации (выбрать нужное):

- локальная смета на работы (услуги) в рамках инициативного проекта, утвержденная главой муниципального образования, с отметкой об ознакомлении и согласии представителя инициативной группы граждан;
- проектная документация на работы (услуги) в рамках проекта;
- прайс-листы и другая информация, подтверждающая стоимость материалов, оборудования, являющегося неотъемлемой частью выполняемого проекта, работ (услуг) (указать) _____.

6. Информация для оценки заявки на участие в конкурсном отборе.

6.1. Количество граждан, принявших участие в выдвижении проекта (согласно протоколу схода, собрания, конференции граждан (документу, подтверждающему мнение граждан по выдвигаемым инициативам, полученное путем опроса, сбора их подписей)): 751 (семьсот пятьдесят один).

6.2. Количество благополучателей, которые будут пользоваться результатами реализованного проекта

№ п/п	Наименование групп населения	Количество (человек)	Доля в общей численности населения населенного пункта или части его территории
1	до 6 лет	149	9,96

№ п/п	Наименование групп населения	Количество (человек)	Доля в общей численности населения населенного пункта или части его территории
2	от 7 до 17 лет	177	11,84
3	от 18 до 29 лет	179	11,96
4	от 30 до 59 лет	643	43,04
5	от 60 до 79 лет	325	21,8
6	старше 80 лет	21	1,4
Всего		1493	100

6.3. Планируемые источники финансирования проекта

№ п/п	Вид источника	Сумма (рублей)	Доля в общей сумме проекта (процентов)*
1	Средства областного бюджета	1 664 668 ,55	78,86
2	Средства местного бюджета	446 000,00	21,14
2.1	Собственные средства местного бюджета	250000,00	11,85
2.2	Инициативные платежи физических лиц	106 000	5,03
2.3	Инициативные платежи юридических лиц и индивидуальных предпринимателей	90 000,00	4,26
Всего		2 110 668,55	100

* значение указывается с точностью до двух десятичных знаков после запятой с использованием правил математического округления

6.4. Инициативные платежи юридических лиц, индивидуальных предпринимателей (при наличии)

№ п/п	Наименование юридического лица, фамилия, имя, отчество (при наличии) индивидуального предпринимателя	Сумма (рублей)
1	ИП Ращупкин С. С.	20000
2	К(Ф)Х Яковлев Ю.Н.	10000
3	ЛПХ Прядин П. Ф.	10000
4	ИП Перфильев И.	10000
5	ЛПХ Золотарев С. И.	10000
6	ИП Сорокина Н. А.	10000
7	ИП Щеколодкин В. П.	10000
8	ТД Развитие	10000
9	Птичник	10000
Всего		90000

6.5. Количество граждан, изъявивших желание принять трудовое участие в реализации проекта (согласно протоколу схода, собрания, конференции граждан (документу, подтверждающему мнение граждан по выдвигаемым инициативам, полученное путем опроса, сбора их подписей)): 57 (пятьдесят семь).

6.6. Нефинансовые формы участия в реализации проекта (кроме трудового участия, предусмотренного пунктом 6.5 настоящей Формы)

№ п/п	Наименование юридического лица, фамилия, имя, отчество (при наличии) физического лица, индивидуального предпринимателя	Наименование формы нефинансового участия	Единица измерения	Количество (единиц)
1	Бутаков Михаил Сергеевич	урна для сбора мусора	штук/рубл ей	2/13 430,00
2	Скорюкин Александр Николаевич	песочница с грибком	штук/рубл ей	1/11 500,00
3	Ванюшина Екатерина Викторовна	установка цветочных вазонов	штук/ рублей	2/3 040,00

4	Скорюкина Виктория Александровна	оборудование для видеонаблюдения	штук/ рублей	2/10 780,00
5	Сафонова Елена Васильевна	арт фигура	штук/ рублей	1/4 000
6	Стародубцев Леонид Сергеевич	арт фигура	штук/ рублей	1/4 000

7. Каналы, с помощью которых осуществлялось информирование о проекте: официальный сайт администрации Богословского сельского поселения «bogoslovkaomr.ru», а так же на страницах в социальных сетях «ВКонтакте» и «Одноклассники». Информация размещалась на информационных стендах в общественных местах, на досках информации многоквартирных жилых домов и сектора индивидуальной жилой застройки.

8. Предполагаемый механизм содержания и эксплуатации объекта общественной инфраструктуры – результата реализации инициативного проекта (с указанием источника средств для содержания такого объекта): Содержание объекта возложено на МКУ «Хозяйственное управление Администрации Богословского сельского поселения Омского муниципального района Омской области», жителей с. Богословка. Ежегодно в бюджете поселения планируется определять суммы на оплату труда рабочих по благоустройству.

9. Плановая дата окончания реализации проекта: октябрь 2024 г..

10. Сведения о представителях инициативной группы граждан, представителях органа территориального общественного самоуправления

№ п/п	Фамилия, имя, отчество (при наличии) представителей инициативной группы, органа территориального общественного самоуправления (полностью)	Контактный телефон	Адрес электронной почты
1.	Скорюкин А. Н.	ул. Ленина, 86/1	+79609958835
2.	Бутаков М. С.	ул. Ленина, 40/4	+79059440966
3.	Бутакова Е. А.	ул. Ленина, 40/4	+79236765511
4.	Штейнрис В. Г.	ул. Ленина, 40/5	+79083137477
5.	Артамонова Е. Н.	ул. Гагарина, 1/1	+79087936772
6.	Яковлева Л. В.	ул. Зеленая 2/2	+79509550901
7.	Хайдарова Ю. Ю.	ул. Ленина, 9/1	+79533967578

8.	Павлинова М. С.	ул. Нижняя, 5а	+79236857208
9.	Ванюшин Ю. А.	ул. Зеленая, 11/2	+79507877487
10.	Ванюшина Е. В.	ул. Зеленая, 11/2	+79083132137

11. Сведения о представителях местной администрации муниципального образования Омской области, ответственных за подготовку документации

№ п/п	Фамилия, имя, отчество (при наличии) представителей администрации муниципального образования Омской области (полностью)	Контактный телефон	Адрес электронной почты (служебный)
1	Ванюшина Екатерина Викторовна	+73812965236	bsp-zem@yandex.ru
2	Руль Лариса Владимировна	+73812965245	bogoslovskoesp@yandex.ru

12. Дополнительная информация и комментарии (при необходимости):

Приложение*:

- 1) Фотографии текущего состояния места;
- 2) Скрины публикаций;
- 3) Выписка из ЕГРН.
- 4) Эскиз-проект

Глава Богословского
сельского поселения
(наименование муниципального
образования Омской области)

_____ (подпись, печать)

Л. В. Руль
(инициалы, фамилия)

« _____ » _____ 20__ г.

* прикладываются фотографии, отражающие текущее состояние объекта (не менее трех фотографий с разных ракурсов), скан-копии и фотографии публикаций, фотографии объявлений, фотографии с собраний граждан, документы, подтверждающие право собственности (основания возникновения права владения, и (или) пользования, и (или) распоряжения) муниципального образования Омской области на объект, на развитие (создание) которого направлен проект.

Текущее состояние места:







Срины публикаций:

The screenshot shows a VKontakte post from the "Администрация Богословского сельского поселения" (Administration of Bogoslovskoye rural settlement). The post is titled "Сход граждан для обсуждения инициативного проекта" (Public meeting for discussion of an initiative project). The text of the post is as follows:

Информирует о проведении собрания граждан, проживающих на территории села Богословка Богословского сельского поселения Омского муниципального района Омской области, 11 августа 2023 года в 18:00 в здании Администрации, расположенном по адресу: Омская область, Омский район, с. Богословка, ул. Ленина, д. 34, с целью обсуждения инициативного проекта «Устройство детской игровой площадки вблизи здания клуба в с. Богословка Богословского сельского поселения Омского муниципального района Омской области», определения его соответствия интересам жителей села Богословка, целесообразности реализации инициативного проекта, а также принятия собранием граждан решения о поддержке инициативного проекта.

В голосовании по инициативным проектам вправе принимать участие жители села Богословка Богословского сельского поселения Омского муниципального района Омской области, достигшие шестнадцатилетнего возраста.

Приглашаем ВСЕХ неравнодушных и заинтересованных жителей

Below the text is a logo for "ИНИЦИАТИВНОЕ БЮДЖЕТИРОВАНИЕ" (Initiative Budgeting), featuring a stylized human figure in blue and orange.

On the right side of the post, there is a colorful advertisement for a game featuring a fox character and various vegetables, with a prominent "ИГРАТЬ" (PLAY) button.

The browser's address bar shows "ok.ru" and the page title "Одноклассники". The system tray at the bottom indicates the time is 14:50 on 19.09.2023.

Администрация Богословского сельского поселения

Вход Главная - ФЗО Публичная кадастр. ЕРВК ГИС ЕРЗ

ВКонтакте Поиск

Администрация Богословского сельского посел...
В авг в 9:09 · Госорганизация

Сход граждан
для обсуждения инициативного проекта

Информирует о проведении собрания граждан, проживающих на территории села Богословка Богословского сельского поселения Омского муниципального района Омской области, 11 августа 2023 года в 18:00 в здании Администрации, расположенном по адресу: Омская область, Омский район, с. Богословка, ул. Ленина, д. 34, с целью обсуждения инициативного проекта «Устройство детской игровой площадки вблизи здания клуба в с. Богословка Богословского сельского поселения Омского муниципального района Омской области», определения его соответствия интересам жителей села Богословка, целесообразности реализации инициативного проекта, а также принятия собранием граждан решения о поддержке инициативного проекта.
В голосовании по инициативным проектам вправе принимать участие жители села Богословка Богословского сельского поселения Омского муниципального района Омской области, достигшие шестнадцатилетнего возраста.
Приглашаем ВСЕХ неравнодушных и заинтересованных жителей

ИНИЦИАТИВНОЕ БЮДЖЕТИРОВАНИЕ

События 19
Сайт из сообщества
Начать репортаж
Подтверждено через Госуслуги
Официальная страница Администрации Богословского сельского поселения Омского муниципального района о... Ещё
Подробная информация
Разместить рекламное объявление
Добавить историю
Рекомендуете вы, Лариса и Ольга
Ольга, Лариса
Подписчики 191
Екатерина Иван Вадим Оксана
Сергей Екатерина Мальцева Виктор
Контакты ред.

14:56
19.09.2023

Directum RX

Объявление о сходе граждан

bogoslovkaomr.ru

Объявление о сходе граждан для обсуждения инициативного проекта «Устройство детской игровой площадки» | Официальный сайт администрации Богослов...


Вход Главная - ФЗО Публичная кадастр. ЕРВК ГИС ЕРВК

БОГОСЛОВСКОЕ СЕЛЬСКОЕ ПОСЕЛЕНИЕ
Омского муниципального района Омской области

Омская обл., Омский район,
с. Богословка, ул. Ленина, 34
+7 (3812) 985-245

bogoslovskoesp@yandex.ru
bogoslovskoe_sp@omsk.omskportal.ru

ИНТЕРНЕТ-ПРИЕМНАЯ



- Главная
- Новости
- Объявления
- Населенные пункты
- Фотогалерея
- Администрация
- Совет поселения
- Нормотворческая деятельность
- Общественные организации
- Градостроительная документация
- Молодежная политика и спорт
- Обращения граждан
- Публичные слушания
- Кадровое обеспечение
- Статистические данные и показатели
- Информация для ИП, КФХ и владельцев ЛПХ
- Программы и проекты
- Охрана окружающей природной среды
- Муниципальная собственность
- Нотариальные действия
- Противодействие коррупции
- Прокуратура разъясняет
- Росреестр разъясняет
- Информация по ТКО
- Транспорт
- ГО и ЧС
- Политика конфиденциальности

Главная / Объявления /
Объявление о сходе граждан для обсуждения инициативного проекта «Устройство детской игровой площадки»


Объявление о сходе граждан для обсуждения инициативного проекта «Устройство детской игровой площадки»

В соответствии с Решением Совета депутатов от 15.06.2023 № 16, Администрация Богословского сельского поселения информирует о проведении собрания граждан, проживающих на территории села Ульяновка Богословского сельского поселения Омского муниципального района Омской области, **11 августа 2023 года в 18:00** в здании Администрации, расположенной по адресу: Омская область, Омский район, с. Богословка, ул. Ленина, д. 34, с целью обсуждения инициативного проекта «Устройство детской игровой площадки вблизи здания клуба в с. Богословка Богословского сельского поселения Омского муниципального района Омской области», определения его соответствия интересам жителей села Богословка, целесообразности реализации инициативного проекта, а также принятия собранием граждан решения о поддержке инициативного проекта.

В голосовании по инициативным проектам вправе принимать участие жители села Богословка Богословского сельского поселения Омского муниципального района Омской области, достигшие шестнадцатилетнего возраста.

Ознакомление с инициативным проектом осуществляется в рабочие дни: понедельник - четверг с 8:30 до 17:00 (обед с 13:00 до 14:00), в пятницу с 8:30 до 15:30 (обед с 13:00 до 14:00), в Администрации Богословского сельского поселения Омского муниципального района Омской области, расположенной по адресу: 644529, Омская область, Омский район, с. Богословка, ул. Ленина, д. 34.

30.06.2023



EN 15:27 19.09.2023

Выписка из ЕГРН:

Управление Федеральной службы государственной регистрации, кадастра и картографии по Омской области

полное наименование органа регистрации прав

Выписка из Единого государственного реестра недвижимости об основных характеристиках и зарегистрированных правах на объект недвижимости

Сведения об основных характеристиках объекта недвижимости

В Единый государственный реестр недвижимости внесены следующие сведения:

Раздел 1 Лист 1

Земельный участок			
вид объекта недвижимости			
Лист № 1 раздела 1	Всего листов раздела 1: 1	Всего разделов: 3	Всего листов выписки: 3
18.08.2023г.			
Кадастровый номер:	55:20:030101:3943		
Номер кадастрового квартала:	55:20:030101		
Дата присвоения кадастрового номера:	24.04.2013		
Ранее присвоенный государственный учетный номер:	данные отсутствуют		
Местоположение:	Омская область, Омский район, с. Богословка, ул. Ленина, д. 36		
Площадь, м2:	8409 +/- 76		
Кадастровая стоимость, руб:	2735775.84		
Кадастровые номера расположенных в пределах земельного участка объектов недвижимости:	55:20:030101:3107, 55:20:030101:4488		
Категория земель:	Земли населенных пунктов		
Виды разрешенного использования:	для размещения административных и офисных зданий, объектов образования, науки, здравоохранения и социального обеспечения, физической культуры и спорта, культуры, искусства, религии		
Статус записи об объекте недвижимости:	Сведения об объекте недвижимости имеют статус "актуальные"		
Особые отметки:	данные отсутствуют		
Получатель выписки:	АДМИНИСТРАЦИЯ БОГОСЛОВСКОГО СЕЛЬСКОГО ПОСЕЛЕНИЯ ОМСКОГО МУНИЦИПАЛЬНОГО РАЙОНА ОМСКОЙ ОБЛАСТИ (представитель правообладателя), Правообладатель: Муниципальное образование Богословское сельское поселение Омского муниципального района Омской области		

полное наименование должности	 ДОКУМЕНТ ПОДПИСАН ЭЛЕКТРОННОЙ ПОДПИСЬЮ	инициалы, фамилия
	Сертификат: 00BV056B7401CB38D2B3576ACDC8425108 Владелец: ФЕДЕРАЛЬНАЯ СЛУЖБА ГОСУДАРСТВЕННОЙ РЕГИСТРАЦИИ, КАДАСТРА И КАРТОГРАФИИ Действителен: с 27.06.2023 по 19.09.2024	

Выписка из Единого государственного реестра недвижимости об основных характеристиках и зарегистрированных правах на объект недвижимости

Сведения о зарегистрированных правах


Земельный участок			
вид объекта недвижимости			
Лист № 1 раздела 2	Всего листов раздела 2: 1	Всего разделов: 3	Всего листов выписки: 3
18.08.2023г.			
Кадастровый номер:		55:20:030101:3943	

1	Правообладатель (правообладатели):	1.1	Муниципальное образование - Богословское сельское поселение Омского муниципального района Омской области
	Сведения о возможности предоставления третьим лицам персональных данных физического лица:	1.1.1	данные отсутствуют
2	Вид, номер, дата и время государственной регистрации права:	2.1	Собственность 55-55-24/035/2013-676 13.08.2013 00:00:00
4	Ограничение прав и обременение объекта недвижимости:	не зарегистрировано	
5	Заявленные в судебном порядке права требования:	данные отсутствуют	
6	Сведения о возражении в отношении зарегистрированного права:	данные отсутствуют	
7	Сведения о возможности предоставления третьим лицам персональных данных физического лица	данные отсутствуют	
8	Сведения о наличии решения об изъятии объекта недвижимости для государственных и муниципальных нужд:	данные отсутствуют	
9	Сведения о невозможности государственной регистрации без личного участия правообладателя или его законного представителя:	данные отсутствуют	
10	Правопритязания и сведения о наличии поступивших, но не рассмотренных заявлений о проведении государственной регистрации права (перехода, прекращения права), ограничения права или обременения объекта недвижимости, сделки в отношении объекта недвижимости:	отсутствуют	
11	Сведения о невозможности государственной регистрации перехода, прекращения, ограничения права на земельный участок из земель сельскохозяйственного назначения:	данные отсутствуют	

полное наименование должности	 ДОКУМЕНТ ПОДПИСАН ЭЛЕКТРОННОЙ ПОДПИСЬЮ	инициалы, фамилия
	Сертификат: 00BB056B7401CB38D2B3576ACDC8425108 Владелец: ФЕДЕРАЛЬНАЯ СЛУЖБА ГОСУДАРСТВЕННОЙ РЕГИСТРАЦИИ, КАДАСТРА И КАРТОГРАФИИ Действителен: с 27.06.2023 по 19.09.2024	

Выписка из Единого государственного реестра недвижимости об основных характеристиках и зарегистрированных правах на объект недвижимости

Описание местоположения земельного участка

Земельный участок			
вид объекта недвижимости			
Лист № 1 раздела 3	Всего листов раздела 3: 1	Всего разделов: 3	Всего листов выписки: 3
18.08.2023г.			
Кадастровый номер:		55:20:030101:3943	
План (чертеж, схема) земельного участка			
Масштаб 1:2000	Условные обозначения:		
полное наименование должности	 ДОКУМЕНТ ПОДПИСАН ЭЛЕКТРОННОЙ ПОДПИСЬЮ	инициалы, фамилия	

Сертификат: 00BВ056B7401СВ38D2В3576ACDC8425108
 Владелец: ФЕДЕРАЛЬНАЯ СЛУЖБА ГОСУДАРСТВЕННОЙ
 РЕГИСТРАЦИИ, КАДАСТРА И КАРТОГРАФИИ
 Действителен: с 27.06.2023 по 19.09.2024

Эскиз-проект:

Ожидаемый результат реализации проекта: «Устройство детской игровой площадки вблизи здания клуба в с. Богословка Богословского сельского поселения Омского муниципального района Омской области»
1. Графический материал к инициативному проекту: «Устройство детской игровой площадки вблизи здания клуба в с. Богословка Богословского сельского поселения Омского муниципального района Омской области»



Текущее положение:



2. Материал, используемый для реализации проекта «Устройство детской игровой площадки вблизи здания клуба в с. Богословка Богословского сельского поселения Омского муниципального района Омской области»

